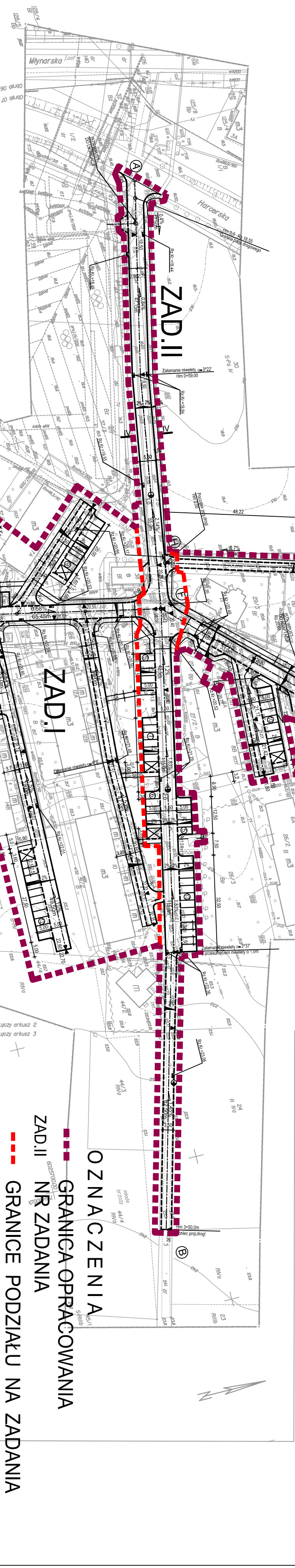


SYTUACJA DROGOWA Z PODZIAŁEM NA ZADANIA SKALA 1 : 1000

The drawing is a technical site plan for a road layout. A prominent red dashed line traces a path through the site, likely representing a proposed road or a specific functional zone. The plan includes numerous annotations: 'ZAD. III' is written in large letters on the left side; 'm3' appears in several locations, possibly indicating specific materials or sections; various road widths and distances are marked with numbers and lines. A north arrow is located in the upper right corner, pointing towards the top right of the page. The drawing is oriented horizontally on the page.



OZNACZENIA

GRANICA OPRACOWANIA


ZAD. II

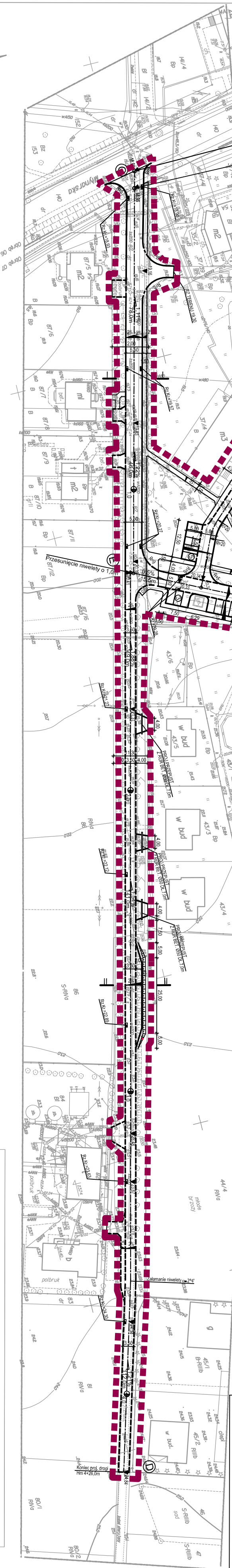
GRANICE PODZIAŁU NA ZADANIA

BIURO PROJEKTÓW BUDOWNICTWA KOMUNALNEGO Sp. z o.o. w ELBĄGU	ZNAK	P.R.5C
	NR RYS. 1	PRZEBUDOWA WJC NA OŚRODEK SZKOLENIOWY W TROMBORKU Z DOŁĄCZENIEM I MIEJSCAMI POSTULOJANIA I INFRASTRUKTURA TECHNICZNA
SKALA 1:1000	DATA	PROJEKT OŚ SZKOLENIOWE P.W.-PROJEKT ZAGOSPODAROWANIA +DROGI
06.2011r	TECH.R. CICHUŁO upr.nr. 1227/EL/87	opracowanie
SKOR NIŻ M. SIEMAKOWSKI upr. nr 1932/EL/87	sprawdził	projektant

BIURO PROJEKTOWO- BUDOWNIAN KONTAKTOWEGO SP. Z O.O. W ELBĄGU ul. Rynek 10 52-200 ELBĄG tel. 71 72 22 22 22 www.budowlan.pl	TREŚĆ	ZNAK	50/4
	PRZEBUDOWA SŁONECZNIWA WIEJ W PROMORKU Z DODATKAMI I MIEJSCAMI POSTULOWANIA I INFRASTRUKTURA TECHNICZNA	ULIC NA OSIEDLU SŁONECZNYM WIEJ W PROMORKU Z DODATKAMI I MIEJSCAMI POSTULOWANIA I INFRASTRUKTURA TECHNICZNA	NR PRS. 1
P.W. -PROJEKT ZAGOSZCZAKOWANIA +DROGI	opracował: TECH. RUCHOCH upr.nr 1221/EL/87	sprawdził: JAKUB NIŻYŃSKI upr.nr 1932/EL/87	

opracowała: TECH.R. CHUCH
upr. nr 1227/EL/87

sprawił: 
MGR INŻ. W. SIEMIATKOWSKI
upr. nr 1192/EL/87

[illegible][illegible]